


















































































MOTORRAD Tourenplaner 2007/2008

von D 51570 Windeck/Hurst nach D 51545 Waldbröl
Fahrzeug: Motorrad Tour; Optimierung: 90% auf Zeit
Dauer: 2:06 h; Strecke: 85 km; Kosten: EUR 21,26
Kraftstoffverbrauch: 3,6 l; ø 4,2 l/100 km; Kraftstoffkosten: EUR 4,62



Nr.		Zeit	km	Beschreibung	Delta
1		09:00	0,0	D 51570 Windeck/ Hurst Richtung Kohlberg	0,3
2		09:00	0,3	in Hurst links abbiegen auf Severinsweg Richtung Kohlberg	0,1
3		09:00	0,4	links abbiegen auf Severinsweg Richtung Kohlberg	0,1
4		09:01	0,5	geradeaus weiter auf Eisenbergstrasse (K32) Richtung Kohlberg	1,3
5		09:03	1,8	rechts abbiegen auf Eisenbergstrasse (K32) Richtung Kohlberg	2,8
6		09:07	4,6	rechts abbiegen auf Eisenbergstrasse (K32) Richtung Kohlberg	1,8
7		09:10	6,4	in Überholz links abbiegen auf Kohlberger Strasse (K32) Richtung Holpe	2,6
8		09:14	9,0	in Holpe rechts abbiegen auf Dorfstrasse (K32) Richtung Rhein	0,2
9		09:15	9,2	rechts abbiegen auf Hauptstrasse (L324) Richtung Rhein	1,2
10		09:16	10,4	rechts abbiegen auf Eichhardsdelle (L324) Richtung Rhein	2,4
11		09:19	12,8	links abbiegen auf Wissener Strasse (L326) Richtung Rhein	4,1
12		09:26	16,9	in Morsbach links abbiegen auf Hahner Strasse Richtung D 51597 Morsbach	0,0
13		09:26	16,9	rechts abbiegen auf Rheinischer Hof Richtung D 51597 Morsbach	0,1
14		09:26	17,0	links abbiegen auf Waldbröler Strasse (L336) Richtung D 51597 Morsbach	0,1
15		09:26	17,1	D 51597 Morsbach Richtung Schlechtingen	0,1
16		09:27	17,3	einfahren in Kreisverkehr Richtung Schlechtingen	0,0
17		09:27	17,3	2. Möglichkeit aus Kreisverkehr ausfahren auf Bahnhofstrasse (L336) Richtung Schlechtingen	2,3
18		09:31	19,6	geradeaus weiter auf L278 Richtung Hammer	6,3
19		09:38	25,9	D 51598 Friesenhagen/ Krottorf Richtung Weierseifen	1,1
20		09:39	27,0	links abbiegen auf L278 Richtung Weierseifen	1,9
21		09:41	28,9	links abbiegen auf L278 Richtung Wildbergerhütte	1,7
22		09:43	30,7	geradeaus weiter auf L351 Richtung Wildbergerhütte	1,2
23		09:45	31,9	in Wildbergerhütte halb rechts halten auf Crottorfer Strasse (L351) Richtung D 51580 Reichshof/ Wildbergerhütte	1,2
24		09:47	33,1	D 51580 Reichshof/ Wildbergerhütte Richtung Nespen	0,2
25		09:48	33,3	links abbiegen auf Siegener Strasse (L342) Richtung Nespen	1,1
				Break Point, D51580 Reichshof/ Odenspiel, 1,7 km	
26		09:49	34,4	halb rechts halten auf Odenspieler Strasse (L324) Richtung Nespen	1,8

Nr.		Zeit	km	Beschreibung	Delta
27		09:52	36,2	in Dreschhausen rechts abbiegen auf Dreschhausener Strasse (L324) Richtung Hasbach	1,4
28		09:54	37,6	in Hasbach links abbiegen auf In der Hofwiese Richtung Obersteimel	0,4
29		09:55	38,0	geradeaus weiter auf L96 Richtung Obersteimel	0,7
30		09:56	38,7	in Obersteimel rechts abbiegen auf L96 Richtung Sinspert	1,1
31		09:58	39,8	rechts abbiegen auf L96 Richtung Sinspert	0,9
32		09:59	40,7	D 51580 Reichshof/ Sinspert Richtung Schemmerhausen	0,9
33		10:00	41,7	rechts abbiegen auf L148 Richtung Schemmerhausen	1,6
34		10:02	43,3	halb links halten auf L148 Richtung Schemmerhausen	0,6
35		10:03	43,9	rechts abbiegen auf L148 Richtung Schemmerhausen	0,6
36		10:04	44,5	in Schemmerhausen halb links halten auf Schemmerhausener Strasse (L148) Richtung Sotterbach	4,5
37		10:10	49,0	in Oberwiehl einfahren in Kreisverkehr Richtung Wiehl	0,0
38		10:10	49,0	2. Möglichkeit aus Kreisverkehr ausfahren auf Eckenhagener Strasse (L148) Richtung Wiehl	0,5
39		10:11	49,5	halb links halten auf Eckenhagener Strasse (L148) Richtung Wiehl	0,1
40		10:11	49,6	rechts abbiegen auf Eckenhagener Strasse (L148) Richtung Wiehl	0,4
41		10:12	50,0	links abbiegen auf Derschlager Strasse (L133) Richtung Wiehl	0,3
42		10:13	50,3	rechts abbiegen auf Oberwiehler Strasse Richtung Wiehl	0,0
43		10:13	50,4	links abbiegen auf Kampstrasse Richtung Wiehl	0,0
44		10:13	50,4	rechts abbiegen auf Kampstrasse Richtung Wiehl	0,3
45		10:14	50,7	rechts abbiegen auf L336 Richtung Wiehl	2,1
46		10:17	52,8	in Wiehl einfahren in Kreisverkehr Richtung Grossfischbach	0,1
				Tropfsteinhöhle, D51674 Wiehl, 0,3 km	
47		10:17	52,8	2. Möglichkeit aus Kreisverkehr ausfahren auf Marienberghausener Strasse (L350) Richtung Grossfischbach	1,6
48		10:20	54,4	in Grossfischbach halb rechts halten auf Grossfischbacher Strasse (L350) Richtung D 51674 Wiehl/ Großfischbach	0,0
49		10:20	54,4	D 51674 Wiehl/ Großfischbach Richtung Eisenroth	1,3
50		10:22	55,7	in Eisenroth einfahren in Kreisverkehr Richtung Marienberghausen	0,0
51		10:22	55,8	2. Möglichkeit aus Kreisverkehr ausfahren auf L350 Richtung Marienberghausen	2,7
52		10:25	58,5	in Marienberghausen halb links halten auf Neue Landstrasse (L350) Richtung D 51588 Nümbrecht/ Marienberghausen	0,0

Nr.		Zeit	km	Beschreibung	Delta
53		10:25	58,5	links abbiegen auf Kirchstrasse (K25) Richtung D 51588 Nümbrecht/ Marienberghausen	0,1
54		10:26	58,6	D 51588 Nümbrecht/ Marienberghausen Richtung Herfterath	0,0
55		10:26	58,6	rechts abbiegen auf Humperdinckstrasse (K25) Richtung Herfterath	0,0
56		10:26	58,7	halb rechts halten auf Humperdinckstrasse (K25) Richtung Herfterath	0,2
57		10:26	58,8	rechts abbiegen auf Humperdinckstrasse (K25) Richtung Herfterath	0,0
58		10:26	58,9	links abbiegen auf Neue Landstrasse (L350) Richtung Herfterath	2,0
59		10:29	60,8	in Herfterath rechts abbiegen auf Herfterath Richtung Niederbonrath	0,3
60		10:29	61,1	links abbiegen auf Herfterath Richtung Niederbonrath	0,1
61		10:30	61,2	rechts abbiegen auf Herfterath Richtung Niederbonrath	0,1
62		10:30	61,3	links abbiegen Richtung Niederbonrath	1,3
63		10:32	62,6	links abbiegen Richtung Niederbonrath	0,5
64		10:33	63,1	in Niederbonrath rechts abbiegen auf Niederbonrath Richtung D 53804 Much/ Niederbonrath	0,3
65		10:33	63,3	D 53804 Much/ Niederbonrath Richtung Oberdreisbach	0,3
66		10:34	63,6	rechts abbiegen Richtung Oberdreisbach	3,3
67		10:39	66,9	D 53804 Much/ Marienfeld Richtung Marienfeld	0,1
68		10:40	66,9	links abbiegen auf Mucher Strasse (K31) Richtung Marienfeld	1,5
69		10:41	68,5	links abbiegen auf Alefeld (L350) Richtung Hardt	2,8
				Motorgeräte Höller / Yamaha, D53804 Much, Alefeld 38, 0,0 km	
70		10:45	71,3	rechts abbiegen auf L339 Richtung Hardt	3,6
71		10:49	74,9	rechts abbiegen auf Homburger Papiermühle (L95) Richtung Homburg	2,9
				J + A Gesellschaft für An-u.Verkauf und Reparatur / Kawasaki Triumph, D51588 Nümbrecht, Bahnhofstr. 11, 0,0 km	
72		10:53	77,8	rechts abbiegen auf L339 Richtung Breunfeld	3,4
73		10:59	81,2	in Winterborn halb rechts halten auf Winterborner Strasse (L339) Richtung Grötzenberg	3,8
				Zur Klus, D51545 Waldbröl, Niederhof 1, 0,1 km	
				DUCATI RHEIN-SIEG / Ducati, D51545 Waldbröl, Friedrich-Engels-Str. 18, 1,0 km	
74		11:05	85,0	in Niederhof rechts abbiegen auf Niederhof Richtung D 51545 Waldbröl Niederhof 1	0,1
75		11:06	85,0	D 51545 Waldbröl Niederhof 1	0,0