






























# MOTORRAD Tourenplaner 2007/2008

von bei D 51570 Windeck/Hurst nach bei D 51545 Waldbröl/Niederhof  
 Fahrzeug: Motorrad Tour; Optimierung: 90% auf Zeit  
 Dauer: 3:13 h; Strecke: 128,3 km; Kosten: EUR 0,00  
 Kraftstoffverbrauch: 5,5 l;  $\varnothing$  4,3 l/100 km; Kraftstoffkosten: EUR 8,24









Nr.		Zeit	km	Beschreibung	Delta
1		15:00	0,0	bei D 51570 Windeck/ Hurst Richtung Kohlberg	1,0
2		15:01	1,0	rechts abbiegen auf <b>Eisenbergstrasse (K32)</b> Richtung Kohlberg	2,8
3		15:05	3,8	rechts abbiegen auf <b>Eisenbergstrasse (K32)</b> Richtung Kohlberg	1,8
4		15:09	5,6	in Überholz links abbiegen auf <b>Kohlberger Strasse (K32)</b> Richtung Holpe	2,6
5		15:12	8,2	in Holpe rechts abbiegen auf <b>Dorfstrasse (K32)</b> Richtung bei D 51597 Morsbach/ Volperhausen	0,2
6		15:13	8,4	rechts abbiegen auf <b>Hauptstrasse (L324)</b> Richtung bei D 51597 Morsbach/ Volperhausen	1,2
7		15:14	9,6	rechts abbiegen auf <b>Eichhardsdelle (L324)</b> Richtung bei D 51597 Morsbach/ Volperhausen	2,6
8		15:17	12,1	bei D 51597 Morsbach/ Volperhausen Richtung Volperhausen	0,3
9		15:17	12,4	rechts abbiegen auf <b>L324</b> Richtung Volperhausen	0,1
10		15:18	12,6	in Volperhausen links abbiegen auf <b>Alte Burgstrasse</b> Richtung Strick	0,2
11		15:18	12,7	links abbiegen auf <b>Alte Burgstrasse</b> Richtung Strick	0,0
12		15:18	12,8	rechts abbiegen auf <b>Alte Burgstrasse</b> Richtung Strick	0,2
13		15:19	12,9	geradeaus weiter auf <b>Blumenstrasse</b> Richtung Strick	2,3
14		15:23	15,3	in Strick geradeaus weiter auf <b>Siedenberger Strasse</b> Richtung Alzen	0,1
15		15:23	15,3	halb rechts halten auf <b>Zum Forsthaus</b> Richtung Alzen	0,3
16		15:23	15,6	links abbiegen auf <b>Siedenberger Strasse</b> Richtung Alzen	0,4
17		15:24	16,0	rechts abbiegen auf <b>Siedenberger Strasse</b> Richtung Alzen	0,4
18		15:25	16,4	rechts abbiegen auf <b>Siedenberger Strasse</b> Richtung Alzen	0,6
19		15:26	17,0	in Alzen links abbiegen auf <b>Alter Kirchweg</b> Richtung bei D 51597 Morsbach/ Alzerberg	0,2
20		15:27	17,2	geradeaus weiter Richtung bei D 51597 Morsbach/ Alzerberg	0,1


Nr.		Zeit	km	Beschreibung	Delta
21		15:27	17,3	rechts abbiegen Richtung bei D 51597 Morsbach/ Alzerberg	0,5
22		15:27	17,8	Richtung Stockshöhe	0,9
23		15:29	18,7	in Stockshöhe links abbiegen auf <b>Stentenbach</b> Richtung Schlechtingen	0,7
24		15:30	19,4	geradeaus weiter auf <b>Stentenbacher Weg</b> Richtung Schlechtingen	1,2
25		15:32	20,5	in Schlechtingen rechts abbiegen auf <b>Krottorfer Strasse (L336)</b> Richtung bei D 51598 Friesenhagen/ Köppernöll	0,7
26		15:33	21,2	geradeaus weiter auf <b>L278</b> Richtung bei D 51598 Friesenhagen/ Köppernöll	2,5
27		15:36	23,7	bei D 51598 Friesenhagen/ Köppernöll Richtung Hammer	4,9
28		15:41	28,7	rechts abbiegen Richtung bei D 51598 Friesenhagen/ Küchelschlade	0,0
29		15:41	28,7	links abbiegen Richtung bei D 51598 Friesenhagen/ Küchelschlade	2,6
30		15:45	31,2	links abbiegen Richtung bei D 51598 Friesenhagen/ Küchelschlade	1,2
31		15:47	32,4	halb links halten auf <b>Küchelseifen (K83)</b> Richtung bei D 51598 Friesenhagen/ Küchelschlade	0,6
32		15:48	33,0	geradeaus weiter Richtung bei D 51598 Friesenhagen/ Küchelschlade	0,6
33		15:49	33,6	rechts abbiegen Richtung bei D 51598 Friesenhagen/ Küchelschlade	0,4
34		15:49	34,1	Richtung Rothemühle	0,8
35		15:50	34,9	links abbiegen auf <b>Im grossen Felde (K53)</b> Richtung Rothemühle	0,3
36		15:50	35,1	rechts abbiegen Richtung Rothemühle	0,1
37		15:51	35,2	links abbiegen Richtung Rothemühle	0,5
38		15:51	35,7	rechts abbiegen auf <b>L342</b> Richtung Rothemühle	3,4
39		15:56	39,2	in Rothemühle rechts abbiegen auf <b>Freudenberger Strasse (L512)</b> Richtung bei D 57482 Wenden/ Löffelberg	4,4
40		16:01	43,5	links abbiegen auf <b>Siegener Strasse (L564)</b> Richtung bei D 57482 Wenden/ Löffelberg	0,5

Nr.		Zeit	km	Beschreibung	Delta
41		16:01	44,1	bei D 57482 Wenden/ Löffelberg Richtung Hünsborn	4,4
42		16:08	48,4	links abbiegen auf <b>L908</b> Richtung Oberhees	2,6
43		16:12	51,1	bei D 57223 Kreuztal/ Mittelhees Richtung Junkernhees	1,0
44		16:13	52,0	in Junkernhees halb rechts halten Richtung Buchen	2,8
45		16:18	54,9	bei D 57078 Siegen/ Buchen Richtung Kreuztal	0,4
46		16:19	55,2	in Sohlbach links abbiegen auf <b>Jakob-Scheiner-Strasse</b> Richtung Kreuztal	0,1
47		16:19	55,3	geradeaus weiter auf <b>Im Gensterfeld</b> Richtung Kreuztal	0,6
48		16:21	55,9	links abbiegen auf <b>Kreuztaler Strasse (K28)</b> Richtung Kreuztal	1,0
49		16:23	56,8	in Kreuztal rechts abbiegen auf <b>B54 Siegerner Strasse</b> Richtung Obersetzen	0,9
50		16:25	57,8	links abbiegen auf <b>Bottenbacher Strasse (K28)</b> Richtung Obersetzen	0,3
51		16:26	58,1	geradeaus weiter auf <b>Bottenbacher Strasse (K28)</b> Richtung Siegen-Setzen/ Kreuztal-Bottenbach	0,6
52		16:27	58,6	rechts abbiegen auf <b>Stockbornstrasse (K28)</b> Richtung Obersetzen	1,4
53		16:29	60,1	in Obersetzen geradeaus weiter auf <b>Hofacker</b> Richtung bei D 57078 Siegen/ Obersetzen	0,2
54		16:30	60,3	links abbiegen auf <b>Eschgarten</b> Richtung bei D 57078 Siegen/ Obersetzen	0,0
55		16:30	60,3	rechts abbiegen auf <b>Unglinghäuser Strasse (K27)</b> Richtung bei D 57078 Siegen/ Obersetzen	0,0
56		16:30	60,3	links abbiegen auf <b>Unglinghäuser Strasse (K27)</b> Richtung bei D 57078 Siegen/ Obersetzen	1,0
57		16:32	61,4	bei D 57078 Siegen/ Obersetzen Richtung Unglinghausen	2,2
58		16:35	63,6	in Unglinghausen links abbiegen auf <b>Hauptstrasse (L729)</b> Richtung Kredenbach	1,3
59		16:37	65,0	halb links halten auf <b>Hauptstrasse (L729)</b> Richtung Kredenbach	1,7
60		16:40	66,6	in Kredenbach halb rechts halten auf <b>Kredenbacher Strasse (L729)</b> Richtung Dahlbruch	0,4

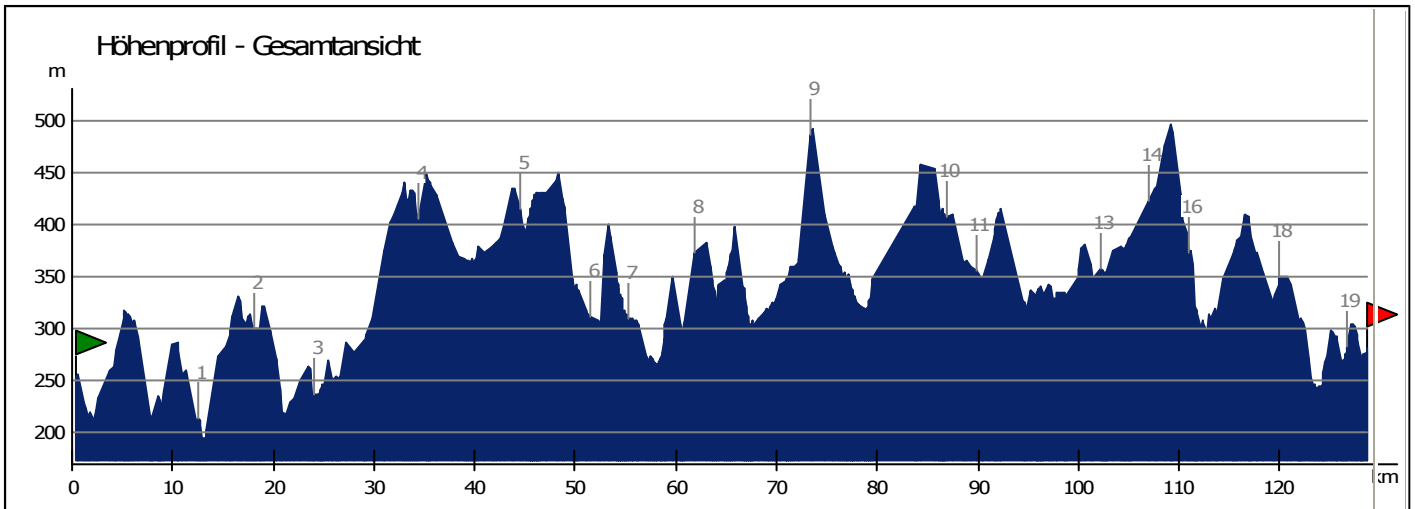
Nr.		Zeit	km	Beschreibung	Delta
61		16:41	67,0	einfahren in Kreisverkehr Richtung Dahlbruch	0,1
62		16:41	67,1	1. Möglichkeit aus Kreisverkehr ausfahren auf <b>Kredenbacher Strasse (L729)</b> Richtung Dahlbruch	0,1
63		16:42	67,2	rechts abbiegen auf <b>B508 Marburger Strasse</b> Richtung Dahlbruch	1,6
64		16:43	68,8	links abbiegen auf <b>Müsener Strasse</b> Richtung Dahlbruch	0,6
65		16:45	69,4	in Müsen geradeaus weiter auf <b>Hauptstrasse</b> Richtung bei D 57223 Kreuztal/ Burgholdinghausen	2,3
66		16:50	71,7	geradeaus weiter auf <b>Littfelder Strasse</b> Richtung bei D 57223 Kreuztal/ Burgholdinghausen	1,3
67		16:53	73,0	bei D 57223 Kreuztal/ Burgholdinghausen Richtung Littfeld	0,2
68		16:54	73,2	geradeaus weiter auf <b>Müsener Strasse</b> Richtung Littfeld	1,2
69		16:56	74,4	links abbiegen auf <b>Müsener Strasse</b> Richtung Littfeld	1,5
70		16:59	75,9	links abbiegen auf <b>Müsener Strasse</b> Richtung Krombach	0,2
71		16:59	76,2	in Littfeld rechts abbiegen auf <b>Müsener Strasse</b> Richtung Krombach	0,2
72		17:00	76,4	links abbiegen auf <b>B517 Hagener Strasse</b> Richtung Krombach	2,5
73		17:03	78,9	in Krombach rechts abbiegen auf <b>B54 Olper Strasse</b> Richtung Altenkleusheim	4,7
74		17:08	83,5	in Altenkleusheim rechts abbiegen auf <b>Bremer Stück</b> Richtung Neuenkleusheim	0,5
75		17:09	84,0	geradeaus weiter auf <b>An der Nusshecke</b> Richtung Neuenkleusheim	1,7
76		17:12	85,7	in Neuenkleusheim rechts abbiegen auf <b>An der Nusshecke</b> Richtung bei D 57462 Olpe/ Neuenkleusheim	0,0
77		17:12	85,7	links abbiegen auf <b>Kleusheimer Steinmicke</b> Richtung bei D 57462 Olpe/ Neuenkleusheim	0,2
78		17:12	85,9	links abbiegen auf <b>Neuenkleusheimer Strasse (L711)</b> Richtung bei D 57462 Olpe/ Neuenkleusheim	0,7
79		17:14	86,6	bei D 57462 Olpe/ Neuenkleusheim Richtung Stachelau	1,7

Nr.		Zeit	km	Beschreibung	Delta
80		17:16	88,3	in Stachelau rechts abbiegen auf <b>B54 Siegener Strasse</b> Richtung bei D 57462 Olpe/ Lütringhausen	1,1
81		17:17	89,4	bei D 57462 Olpe/ Lütringhausen Richtung bei D 57462 Olpe/ Hohl	1,9
82		17:20	91,4	bei D 57462 Olpe/ Hohl Richtung Rhode	0,4
83		17:20	91,8	in Rhode links abbiegen auf <b>B54/ B55</b> Richtung Hohl	0,2
84		17:20	91,9	in Hohl rechts abbiegen auf <b>B54/ B55</b> Richtung Rhode	3,0
85		17:23	94,9	geradeaus weiter auf <b>B54/ B55</b> Richtung AS Olpe (18)	2,5
86		17:26	97,4	links abbiegen auf <b>L351</b> Richtung Berlinghausen	0,9
87		17:27	98,3	in Berlinghausen links abbiegen auf <b>Napoleonstrasse (L351)</b> Richtung Brachtpe	0,2
88		17:28	98,5	rechts abbiegen auf <b>Am Hütteberg (L351)</b> Richtung Brachtpe	1,2
89		17:29	99,7	in Brachtpe rechts abbiegen auf <b>Weststrasse (L351)</b> Richtung bei D 57489 Drolshagen/ Iseringhausen	1,3
90		17:31	101,0	halb links halten auf <b>Brachtpetalstrasse (L351)</b> Richtung bei D 57489 Drolshagen/ Iseringhausen	0,8
91		17:32	101,8	bei D 57489 Drolshagen/ Iseringhausen Richtung Iseringhausen	0,3
92		17:32	102,1	in Iseringhausen rechts abbiegen auf <b>Brachtpetalstrasse (L351)</b> Richtung Husten	2,8
93		17:37	104,9	halb rechts halten auf <b>L351</b> Richtung Tillkausen	1,8
94		17:39	106,7	bei D 51580 Reichshof/ Tillkausen Richtung Hähnen	0,7
95		17:40	107,3	in Tillkausen rechts abbiegen auf <b>Blockhaus</b> Richtung Hähnen	1,8
96		17:43	109,1	bei D 51580 Reichshof/ Hähnen Richtung bei D 51580 Reichshof/ Eckenhagen	1,5
97		17:45	110,6	bei D 51580 Reichshof/ Eckenhagen Richtung bei D 51580 Reichshof/ Lepperhof	0,6
98		17:47	111,2	in Eckenhagen rechts abbiegen auf <b>Blockhausstrasse</b> Richtung bei D 51580 Reichshof/ Lepperhof	0,1

Nr.		Zeit	km	Beschreibung	Delta
99		17:47	111,3	links abbiegen auf <b>Blockhausstrasse</b> Richtung bei D 51580 Reichshof/ Lepperhof	0,0
100		17:47	111,3	links abbiegen auf <b>Hauptstrasse (L324)</b> Richtung bei D 51580 Reichshof/ Lepperhof	0,7
101		17:48	112,0	rechts abbiegen auf <b>L324</b> Richtung bei D 51580 Reichshof/ Lepperhof	0,7
102		17:50	112,7	bei D 51580 Reichshof/ Lepperhof Richtung Buchen	2,3
103		17:52	115,0	rechts abbiegen auf <b>Buchener Strasse (L96)</b> Richtung Buchen	1,9
104		17:55	116,8	in Obersteimel rechts abbiegen auf <b>L96</b> Richtung bei D 51580 Reichshof/ Stein	1,1
105		17:56	117,9	geradeaus weiter auf <b>L148</b> Richtung bei D 51580 Reichshof/ Stein	1,6
106		17:58	119,5	halb links halten auf <b>L148</b> Richtung bei D 51580 Reichshof/ Stein	0,1
107		17:58	119,6	bei D 51580 Reichshof/ Stein Richtung Heischeid	0,7
108		17:59	120,3	geradeaus weiter Richtung Heischeid	3,3
109		18:04	123,6	in Brüchermühle rechts abbiegen auf <b>Am Dreieck (L336)</b> Richtung Rölefeld	0,1
110		18:04	123,7	links abbiegen auf <b>Bahnhofstrasse (L95)</b> Richtung Rölefeld	0,5
111		18:05	124,1	halb links halten auf <b>Rölefelder Strasse (L95)</b> Richtung Rölefeld	0,7
112		18:06	124,9	rechts abbiegen auf <b>L95/ K17</b> Richtung Rölefeld	0,2
113		18:07	125,0	in Rölefeld links abbiegen auf <b>Rölefeld (L95)</b> Richtung Dickhausen	0,3
114		18:07	125,3	links abbiegen auf <b>Rölefeld (L95)</b> Richtung Dickhausen	0,6
115		18:09	126,0	in Dickhausen links abbiegen auf <b>Dickhausener Strasse (K26)</b> Richtung bei D 51545 Waldbröl/ Dickhausen	0,4
116		18:10	126,4	Richtung Thierseifen	1,5
117		18:12	127,9	in Bröl links abbiegen auf <b>L339</b> Richtung Thierseifen	0,4
118		18:13	128,3	in <b>Niederhof</b> rechts abbiegen auf Niederhof Richtung bei D 51545 Waldbröl/ Niederhof	0,0

Nr.		Zeit	km	Beschreibung	Delta
119		18:13	128,3	Gastsätze zur Klus	0,0





Höhe des Startpunkts	255 m	Überwundene Höhenmeter	
Höhe des Zielpunkts	283 m	Steigung	2173 m
		Gefälle	2145 m
Maximale Steigung	12,1 %	Höchster Punkt der Route	
Durchschnittliche Steigung	3,1 %		496 m bei 108,8 km
Maximales Gefälle	14,1 %	Tiefster Punkt der Route	
Durchschnittliches Gefälle	3,6 %		192 m bei 12,8 km