

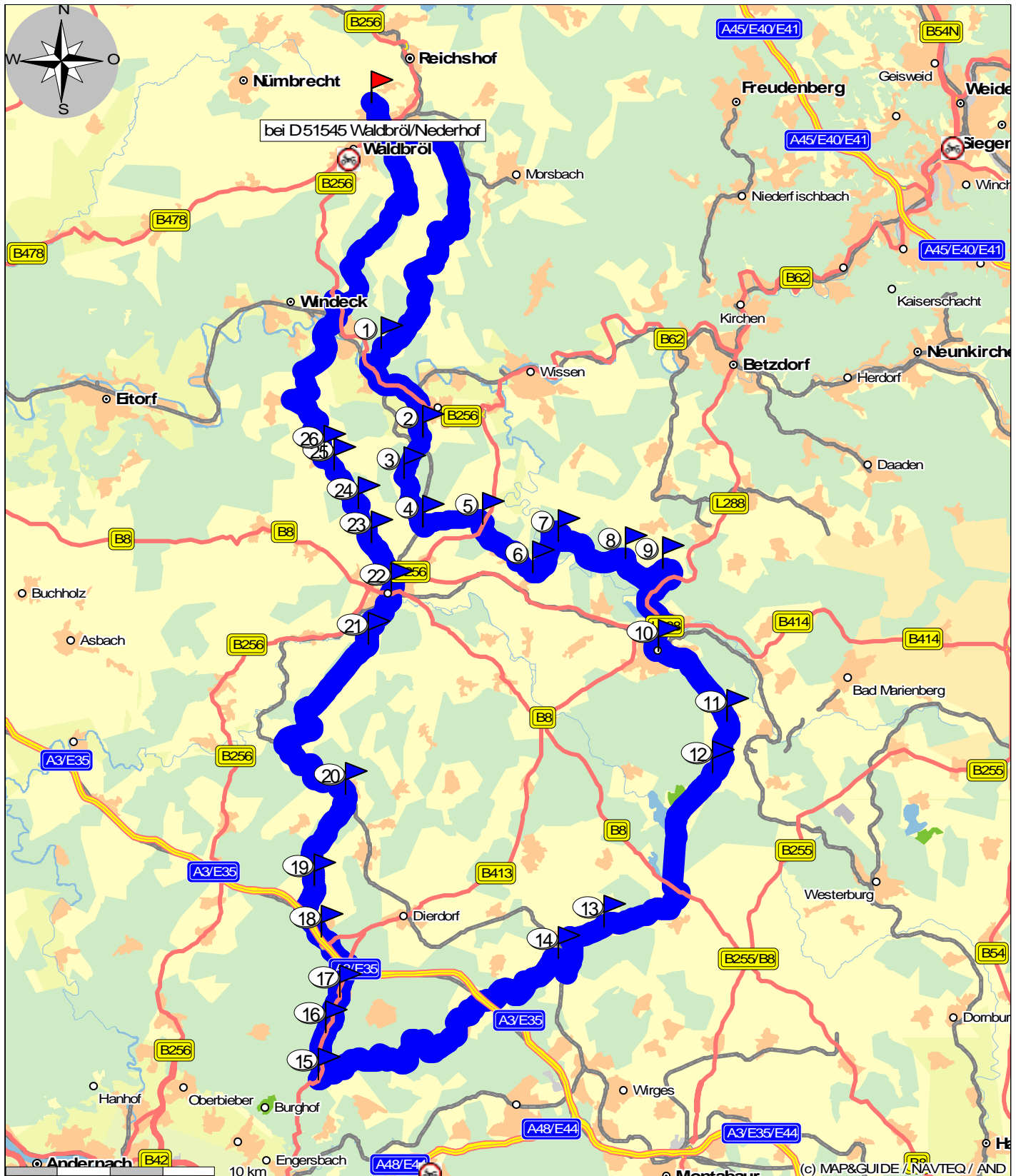
MOTORRAD Tourenplaner 2007/2008

von bei D 51545 Waldbröl/Niederhof nach bei D 51545 Waldbröl/Niederhof





















Fahrzeug: Motorrad Tour; Optimierung: 67% auf Zeit























Dauer: 3:44 h; Strecke: 162,8 km; Kosten: EUR 0,00






















Kraftstoffverbrauch: 6,8 l; \varnothing 4,2 l/100 km; Kraftstoffkosten: EUR 10,14





































Nr.		Zeit	km	Beschreibung	Delta
1		20:37	0,0	bei D 51545 Waldbröl/ Niederhof Richtung Waldbröl	1,5
2		20:39	1,5	einfahren in Kreisverkehr Richtung Biebelshof	0,0
3		20:39	1,5	1. Möglichkeit aus Kreisverkehr ausfahren auf B256 Wiehler Strasse Richtung Biebelshof	0,5
4		20:40	2,0	in Waldbröl links abbiegen auf Morsbacher Strasse (L339) Richtung Biebelshof	1,4
5		20:42	3,4	in Biebelshof geradeaus weiter auf Siegener Strasse (L324) Richtung Neuenhof	2,0
6		20:45	5,4	rechts abbiegen auf L94 Richtung Wallerhausen	4,4
7		20:51	9,8	in Katzenbach halb rechts halten auf Napoleonstrasse (L94) Richtung Holpe	0,4
8		20:51	10,2	halb rechts halten auf Eichhardsdelle (L324) Richtung Holpe	0,6
9		20:52	10,7	links abbiegen auf Hauptstrasse (L324) Richtung Holpe	1,2
10		20:54	11,9	in Holpe links abbiegen auf Dorfstrasse (K32) Richtung Überholz	0,2
11		20:54	12,1	links abbiegen auf Dorfstrasse (K32) Richtung Überholz	0,8
12		20:55	12,9	halb rechts halten Richtung Überholz	1,8
13		20:58	14,7	in Überholz rechts abbiegen auf Kohlberger Strasse (K32) Richtung Kohlberg	0,6
14		20:59	15,3	links abbiegen auf Eisenstrasse (L333) Richtung Kohlberg	0,8
15		21:00	16,2	halb rechts halten auf L333 Richtung Hurst	0,5
16		21:01	16,7	rechts abbiegen auf L333 Richtung Hurst	3,4
17		21:06	20,0	in Hurst links abbiegen auf Zum Lüngert Richtung bei D 51570 Windeck/ Hundenborn	0,1
18		21:06	20,2	bei D 51570 Windeck/ Hundenborn Richtung Eich	0,1
19		21:06	20,3	geradeaus weiter auf Eicher Strasse Richtung Eich	0,9
20		21:08	21,1	in Eich rechts abbiegen auf Eicher Strasse Richtung Wiedenhof	0,2
21		21:08	21,3	links abbiegen auf Kleeacker Richtung Wiedenhof	0,1

Nr.		Zeit	km	Beschreibung	Delta
22		21:09	21,5	links abbiegen auf Im Hof Eich Richtung Wiedenhof	0,2
23		21:09	21,7	links abbiegen auf Kleeacker Richtung Wiedenhof	0,0
24		21:09	21,7	links abbiegen auf B256 Betzdorfer Strasse Richtung Wiedenhof	2,3
25		21:12	24,0	rechts abbiegen auf B256 Hammer Strasse Richtung Au-Sieg	0,8
26		21:13	24,8	rechts abbiegen auf Prachter Strasse (L267) Richtung Pracht	0,2
27		21:13	25,1	rechts abbiegen auf Prachter Strasse (L267) Richtung Pracht	0,5
28		21:14	25,6	in Pracht links abbiegen auf Bergstrasse (K52) Richtung Breitscheidt	0,8
29		21:15	26,4	in Breitscheidt links abbiegen auf Bergstrasse (K52) Richtung D 57539 Breitscheidt	0,3
30		21:15	26,7	halb links halten auf Marienthaler Strasse (K51) Richtung D 57539 Breitscheidt	0,1
31		21:15	26,8	D 57539 Breitscheidt Richtung Hilgenroth	0,1
32		21:15	26,9	links abbiegen auf Bahnhofstrasse (K52) Richtung Hilgenroth	0,5
33		21:16	27,4	rechts abbiegen Richtung Hilgenroth	1,8
34		21:19	29,2	in Hilgenroth links abbiegen auf Marienthaler Strasse (K52) Richtung D 57612 Hilgenroth	0,1
35		21:19	29,3	D 57612 Hilgenroth Richtung Obererbach (Westerwald)	0,0
36		21:19	29,3	rechts abbiegen auf Erbacher Strasse (K52) Richtung Obererbach (Westerwald)	0,1
37		21:20	29,4	links abbiegen auf Erbacher Strasse (K52) Richtung Obererbach (Westerwald)	0,4
38		21:20	29,7	halb rechts halten Richtung Obererbach (Westerwald)	2,2
39		21:24	31,9	in Obererbach (Westerwald) links abbiegen auf Hilgenrother Strasse (K40) Richtung D 57612 Obererbach	0,2
40		21:24	32,1	D 57612 Obererbach Richtung Eichelhardt	0,1
41		21:24	32,2	links abbiegen auf Hilgenrother Strasse (K40) Richtung Eichelhardt	0,4

Nr.		Zeit	km	Beschreibung	Delta
42		21:25	32,6	rechts abbiegen auf Hauptstrasse (K40) Richtung Eichelhardt	0,3
43		21:26	32,8	halb rechts halten auf Hacksener Strasse (K40) Richtung Eichelhardt	0,9
44		21:27	33,7	halb rechts halten Richtung Eichelhardt	1,2
45		21:29	34,8	in Eichelhardt halb rechts halten auf Hauptstrasse (K40) Richtung D 57612 Eichelhardt	0,2
46		21:29	35,1	links abbiegen auf Mittelstrasse Richtung D 57612 Eichelhardt	0,2
47		21:30	35,3	geradeaus weiter auf Kirchstrasse Richtung D 57612 Eichelhardt	0,0
48		21:30	35,3	rechts abbiegen auf Schulstrasse Richtung D 57612 Eichelhardt	0,2
49		21:30	35,5	rechts abbiegen auf B256 Siegener Strasse Richtung D 57612 Eichelhardt	0,1
50		21:30	35,5	D 57612 Eichelhardt Richtung Kroppach	0,3
51		21:31	35,8	links abbiegen auf L290 Richtung Kroppach	2,5
52		21:33	38,3	links abbiegen Richtung Kroppach	1,0
53		21:35	39,3	in Kroppach rechts abbiegen auf Hauptstrasse (L265) Richtung D 57612 Kroppach	0,1
54		21:35	39,3	D 57612 Kroppach Richtung Heimborn	0,1
55		21:35	39,4	links abbiegen auf Gartenstrasse Richtung Heimborn	0,1
56		21:36	39,5	rechts abbiegen auf Kirchplatz Richtung Heimborn	0,0
57		21:36	39,6	links abbiegen auf Hauptstrasse (L265) Richtung Heimborn	2,3
58		21:38	41,8	rechts abbiegen Richtung Heimborn	0,9
59		21:40	42,7	D 57629 Heimborn Richtung Limbach	0,0
60		21:40	42,8	in Heimborn links abbiegen auf Wilhelmstrasse (K19) Richtung Limbach	1,2
61		21:41	43,9	links abbiegen Richtung Limbach	1,1
62		21:42	45,1	geradeaus weiter Richtung Limbach	1,1
63		21:44	46,2	links abbiegen Richtung Limbach	0,1

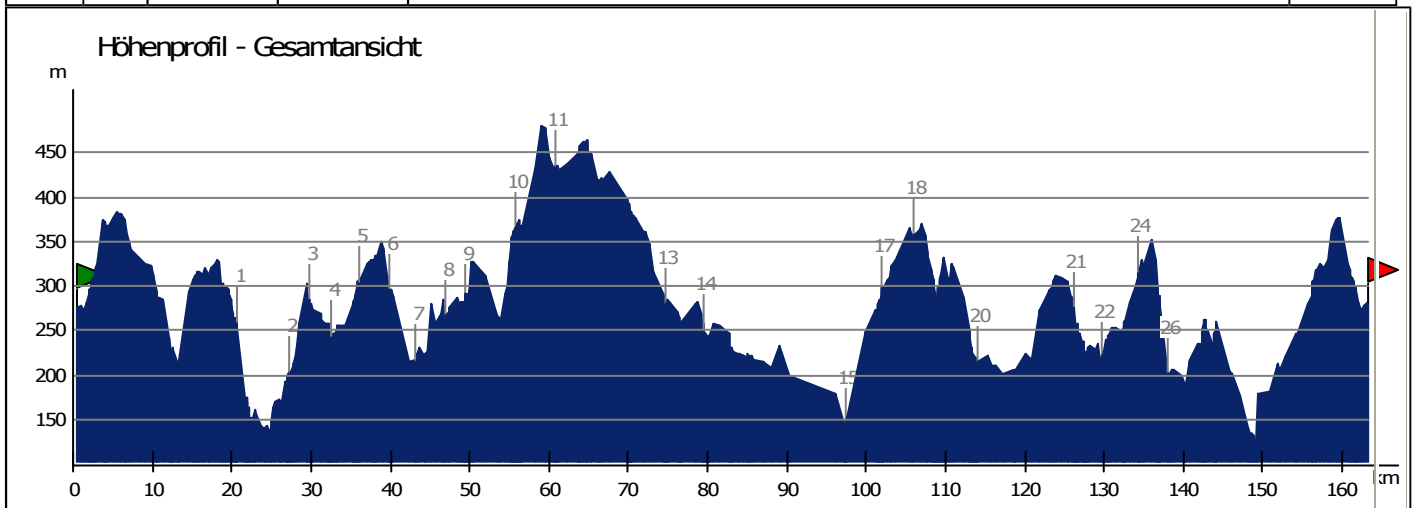
Nr.		Zeit	km	Beschreibung	Delta
64		21:44	46,3	in Limbach halb rechts halten auf Hauptstrasse (K20) Richtung D 57629 Limbach	0,2
65		21:44	46,5	D 57629 Limbach Richtung Streithausen	2,5
66		21:49	49,0	D 57629 Atzelgift Richtung Hachenburg	0,5
67		21:50	49,5	in Atzelgift rechts abbiegen auf L281 Richtung Hachenburg	0,4
68		21:51	49,9	rechts abbiegen auf L288 Richtung Hachenburg	0,1
69		21:51	50,0	links abbiegen auf L288 Richtung Hachenburg	3,1
70		21:54	53,1	links abbiegen auf L288 Richtung Hachenburg	0,2
71		21:54	53,4	rechts abbiegen auf L288 Richtung Hachenburg	1,5
72		21:57	54,9	in Hachenburg links abbiegen auf Graf-Heinrich-Strasse (L288) Richtung D 57627 Hachenburg	0,1
73		21:57	55,0	einfahren in Kreisverkehr Richtung D 57627 Hachenburg	0,0
74		21:57	55,0	2. Möglichkeit aus Kreisverkehr ausfahren auf Graf-Heinrich-Strasse (L288) Richtung D 57627 Hachenburg	0,2
75		21:57	55,2	einfahren in Kreisverkehr Richtung D 57627 Hachenburg	0,1
76		21:57	55,3	2. Möglichkeit aus Kreisverkehr ausfahren auf Alexanderring (L288) Richtung D 57627 Hachenburg	0,1
77		21:57	55,3	D 57627 Hachenburg Richtung Alpenrod	0,4
78		21:58	55,7	rechts abbiegen auf Borngasse (L288) Richtung Alpenrod	0,0
79		21:58	55,7	links abbiegen auf Borngasse (L288) Richtung Alpenrod	0,1
80		21:59	55,9	halb rechts halten auf Borngasse (L288) Richtung Alpenrod	0,2
81		21:59	56,1	einfahren in Kreisverkehr Richtung Alpenrod	0,0
82		21:59	56,1	2. Möglichkeit aus Kreisverkehr ausfahren auf Alpenroder Strasse (L288) Richtung Alpenrod	4,3
83		22:05	60,4	D 57642 Alpenrod Richtung Lochum	0,1
84		22:05	60,5	in Alpenrod rechts abbiegen auf Hauptstrasse (L288) Richtung Lochum	2,8

Nr.		Zeit	km	Beschreibung	Delta
85		22:08	63,2	D 57629 Lochum Richtung Linden	0,1
86		22:08	63,3	in Lochum links abbiegen auf Alte Poststrasse (L303) Richtung Linden	6,1
87		22:16	69,4	in Freilingen links abbiegen auf B8 Richtung Zürbach	0,4
88		22:17	69,8	rechts abbiegen auf Sayntalstrasse (L303) Richtung Zürbach	0,6
89		22:18	70,5	geradeaus weiter auf L304 Richtung Zürbach	3,8
90		22:22	74,3	D 56244 Maxsain Richtung Selters (Westerwald)	1,7
91		22:25	76,0	einfahren in Kreisverkehr Richtung Selters (Westerwald)	0,0
92		22:25	76,0	1. Möglichkeit aus Kreisverkehr ausfahren auf L305 Richtung Selters (Westerwald)	0,1
93		22:25	76,1	rechts abbiegen auf L305 Richtung Selters (Westerwald)	1,9
94		22:27	78,0	rechts abbiegen auf L267 Richtung Selters (Westerwald)	0,2
95		22:27	78,2	rechts abbiegen auf L267 Richtung Selters (Westerwald)	0,8
96		22:28	78,9	in Selters (Westerwald) halb rechts halten auf Rheinstrasse (L267) Richtung D 56242 Selters	0,1
97		22:29	79,0	links abbiegen auf Rheinstrasse (L267) Richtung D 56242 Selters	0,1
98		22:29	79,1	D 56242 Selters Richtung Ellenhausen	0,3
99		22:29	79,4	einfahren in Kreisverkehr Richtung Ellenhausen	0,1
100		22:29	79,4	3. Möglichkeit aus Kreisverkehr ausfahren auf L304 Richtung Ellenhausen	0,4
101		22:30	79,8	halb links halten auf Saynstrasse (L304) Richtung Ellenhausen	4,9
102		22:36	84,7	in Deesen halb links halten auf Sayntalstrasse (L304) Richtung Breitenau	0,7
103		22:37	85,4	halb rechts halten auf L304 Richtung Breitenau	4,5
104		22:42	89,9	in Kausen halb links halten auf Sayntalstrasse (L304) Richtung Isenburg	6,9
105		22:50	96,8	in Isenburg links abbiegen auf B413 Hauptstrasse Richtung D 56271 Isenburg	0,1

Nr.		Zeit	km	Beschreibung	Delta
106		22:50	96,9	D 56271 Isenburg Richtung bei D 56271 Kettemers Mühle	2,5
107		22:53	99,4	bei D 56271 Kettemers Mühle Richtung Kleinmaischeid	2,0
108		22:55	101,4	D 56271 Kleinmaischeid Richtung bei D A3/ Dierdorf (37)	0,7
109		22:56	102,1	rechts abbiegen auf Werkstrasse Richtung bei D A3/ Dierdorf (37)	0,4
110		22:57	102,5	rechts abbiegen auf B413 Richtung bei D A3/ Dierdorf (37)	0,7
111		22:58	103,2	links abbiegen auf L266 Richtung bei D A3/ Dierdorf (37)	2,2
112		23:00	105,4	bei D A3/ Dierdorf (37) Richtung Überdorf	1,6
113		23:02	107,0	einfahren in Kreisverkehr Richtung Überdorf	0,0
114		23:02	107,0	1. Möglichkeit aus Kreisverkehr ausfahren auf L264 Richtung Überdorf	1,3
115		23:04	108,3	bei D 56317 Urbach Richtung Harschbach	4,1
116		23:09	112,4	in Puderbach einfahren in Kreisverkehr Richtung D 56305 Puderbach	0,0
117		23:09	112,5	2. Möglichkeit aus Kreisverkehr ausfahren auf Urbacher Strasse (L264) Richtung D 56305 Puderbach	0,5
118		23:10	112,9	rechts abbiegen auf Mittelstrasse (L265) Richtung D 56305 Puderbach	0,6
119		23:11	113,5	D 56305 Puderbach Richtung Breibach	4,6
120		23:17	118,1	halb links halten auf L267 Richtung Breibach	7,6
121		23:26	125,7	D 57614 Fluterschen Richtung Almersbach	1,6
122		23:29	127,3	in Almersbach rechts abbiegen auf Koblenzer Strasse (L267) Richtung Altenkirchen (Westerwald)	1,8
123		23:31	129,1	in Altenkirchen (Westerwald) rechts abbiegen auf B8/ K151 Quengelstrasse Richtung bei D 57610 Altenkirchen	0,0
124		23:31	129,1	links abbiegen auf Kumpstrasse (L267) Richtung bei D 57610 Altenkirchen	0,0
125		23:31	129,1	bei D 57610 Altenkirchen Richtung Honneroath	2,8

Nr.		Zeit	km	Beschreibung	Delta
126		23:36	131,9	D 57612 Kettenhausen Richtung Heupelzen	0,2
127		23:37	132,2	in Kettenhausen rechts abbiegen auf Hauptstrasse (L267) Richtung Heupelzen	0,5
128		23:38	132,6	links abbiegen auf L267 Richtung Heupelzen	1,2
129		23:39	133,9	D 57612 Heupelzen Richtung Ölsen	0,3
130		23:40	134,2	in Heupelzen links abbiegen Richtung Ölsen	2,4
131		23:43	136,6	D 57612 Ölsen Richtung bei D 51570 Windeck/ Niederirsen	0,8
132		23:45	137,4	Richtung Niederirsen	0,2
133		23:45	137,6	rechts abbiegen auf Dorfstrasse (L120) Richtung Niederirsen	0,7
134		23:46	138,2	halb links halten auf L120 Richtung Ehrenhausen	1,5
135		23:47	139,7	in Ehrenhausen links abbiegen auf Landstrasse (L312) Richtung Leuscheid	1,7
136		23:49	141,4	in Leuscheid rechts abbiegen auf Sangerhof Richtung Locksiefen	0,3
137		23:50	141,7	links halten auf Sangerhof Richtung Locksiefen	0,3
138		23:50	142,0	geradeaus weiter auf Locksiefener Weg Richtung Locksiefen	0,4
139		23:51	142,4	links abbiegen auf Locksiefener Weg Richtung Locksiefen	0,8
140		23:52	143,2	links abbiegen auf Locksiefener Weg Richtung Locksiefen	0,4
141		23:53	143,6	in Locksiefen links abbiegen auf Rosbacher Strasse Richtung Rosbach	0,0
142		23:53	143,6	rechts abbiegen auf Kniescheibe Richtung Rosbach	0,1
143		23:54	143,7	rechts abbiegen Richtung Rosbach	4,3
144		23:58	148,0	rechts abbiegen auf L333 Richtung Rosbach	0,0
145		23:58	148,0	rechts abbiegen auf B256/ L333 Richtung Rosbach	0,5
146		23:59	148,5	in Rosbach links abbiegen auf Pochestrasse Richtung Schnörringen	0,4
147		00:00	149,0	geradeaus weiter auf Vierbuchermühle Richtung Schnörringen	2,7

Nr.		Zeit	km	Beschreibung	Delta
148	➡	00:04	151,7	rechts abbiegen auf Vierbuchermühle Richtung Schnörringen	2,1
149	⬆	00:07	153,8	geradeaus weiter auf Schnörringer Strasse Richtung Schnörringen	1,5
150	↗	00:09	155,3	in Schnörringen halb rechts halten auf Schnörringer Strasse Richtung Lützingen	0,4
151	➡	00:10	155,6	rechts abbiegen auf Schnörringer Strasse Richtung Lützingen	0,5
152	↶	00:12	156,2	links abbiegen auf L324 Richtung Lützingen	2,1
153	↗	00:14	158,3	in Lützingen halb rechts halten auf Lützingen (L324) Richtung Escherhof	1,0
154	↶	00:16	159,3	in Biebelshof links abbiegen auf L339 Richtung Waldbröl	1,4
155	➡	00:18	160,7	in Waldbröl rechts abbiegen auf B256 Wiehler Strasse Richtung Niederhof	0,5
156	⤿	00:19	161,2	einfahren in Kreisverkehr Richtung Niederhof	0,1
157	➡	00:19	161,3	3. Möglichkeit aus Kreisverkehr ausfahren auf L339 Richtung Niederhof	1,5
158	↶	00:21	162,7	in Niederhof links abbiegen auf Niederhof Richtung bei D 51545 Waldbröl/ Niederhof	0,0
159	🚩	00:21	162,8	bei D 51545 Waldbröl/ Niederhof	0,0



		Überwundene Höhenmeter	
Höhe des Startpunkts	275 m	Steigung	2101 m
Höhe des Zielpunkts	283 m	Gefälle	2093 m
Maximale Steigung 14,5 %		Höchster Punkt der Route	
Durchschnittliche Steigung 2,7 %		480 m bei 58,6 km	
Maximales Gefälle 12,4 %		Tiefster Punkt der Route	
Durchschnittliches Gefälle 2,5 %		125 m bei 148,4 km	