

Tour 1 „Dhünn-, Fürwigge-, Agger-, Verse-, Glör-, Ennepetal-, Herbringhauser Talsperre“

Streckenlänge ca. 225 km.

Eine ausgedehnte abwechslungsreiche Tagestour.

Die Route führt meist über **kleine und enge Nebenstraßen**. Gute Fitness und Motorradbeherrschung sind hier Voraussetzungen.

Startpunkt:

Solingen- Kohlfurth „Café Hubraum“








Anfahrt

Über die A 46, Sonnborner Kreuz auf die L74 Fahrtrichtung Remscheid auffahren, bis Abfahrt Solingen Kohlfurth.

An der Ausfahrt links Richtung Solingen, nach ca. 300m in der Kurve liegt der Bikertreff „Café Hubraum“.














→		Wermelskirchen	
↑	3,9	L 408 bis Ende	 
2. →	!!	Wermelskirchen durch Eschbachtal	2. Möglichkeit
↑	2,3	L 407	 Ortsdurchfahrt
←		Remscheid	kein Schild
↑	4,3	L 407 bis Ende	 Lift zur Burg
←		SG-Burg	
↑	3,0	B 229	  Unfallstrecke
→		Solingen	
↑	4,0	L 74	 Unfallstrecke
→		Remscheid	
↑	0,3	L 74	
→		Remscheid	
	Start		Bikertreff "Cafe Hubraum"
	km	In Richtung	Warnhinweise Beschreibung



		Kürten	
	1,6	L 409	
		Kürten	
	2,2	Kürten	
	3,7	L 409	
		Kürten	
	1,2		
		Berliner Straße	Weißes Schild
	0,2	B 51	
		Köln	
	2,3	K 3	
		Wermelskirchen	
	1,7	K 21	Freibad
		Mebusmühle Industriegebiet	
	0,2	L 409	



←		Linde	
↑	3,9	K 31	  Bikertreff "Landhaus Fuchs"
→		Reudenbach	
↑	1,1	L 146	
←		Junkermühle	
↑	2,0	K 30	  Steigung
←		Kürten-Olpe	
↑	0,3		
→		Köln	
↑	2,8	L 161	 
←		Kürten	
↑	0,9	B 506	
→		Köln	
↑	4,4	L 409	   Unfallschwerpunkt gefährliche Kurven



↑	0,2	B 55	
←		Gummersbach	
↑	4,8	L 299	
→		Engelskirchen	
↑	9,2	L 299	Nach 5,9 km „Bergisches Freilichtmuseum“
←		Lindlar	
↑	1,2	K 20	
←		Hohkeppel / Köttingen	
↑	3,8	K 24	
→		Obersteeg	
↑	2,0	L 84	Steigung
←		Hohkeppel	
↑	1,1	L 284	
→		Hommerich	
↑	3,5	K 29	













		Lantenbach / Unnenberg	
	0,3	L 306	
		Meinerzhagen	
	0,8	Müllerbacher Str.	
		Müllenbach	
	2,8	B 256	
		Gummersbach Rodd	
	3,5	L 97	
		Marienheide / Niederwette	
	9,4	L 302 / L 97	
		Marienheide / Gimborn	
	2,2	L 306	
		Marienheide	
	2,4	L 306	
		Marienheide	









		Meinerzhagen	
	1,3	K 60	
		Wörde / Oberrengse	
	1,2	L 322	
		Niederrengse	
	2,9	L 323	
		Meinerzhagen	
	2,8	L 337	
		L 337	kein Schild
	1,7	Bis Ende	Bikertreff "Unnenberg"
		Turmgasträtte Unnenberg	
	1,8		
		Turmgasträtte Unnenberg	
	1,0	Gummersbach Becke	abknickende Vorfahrt geradeaus
	1,7	L 337	



→		Plettenberg	
↑	5,8	L 694	  Verse- talsperre
←		Lüdenscheid	
↑	3,0	Lüdenscheid L 694	  Fürwigge- talsperre
↑	5,6	K 4	 
→		Neuemühle Drögenpütt	
↑	0,1		
→	!!	Drögenpütt	kleines Schild schwer erkennbar
↑	0,6 !!	L 539	
←		Meinerzhagen	
↑	7,1	K 4	  
→		Hardenberg	
↑	2,5	B 54	
←		Meinerzhagen	
↑	2,5	L 173	



↑	1,8	L 530	
←		Lüdenscheid	
↑	4,0	L 694	 
→		Altena	
↑	0,2		
←		Lüdenscheid	
↑	1,5	L 694	 
→		Lüdenscheid- Wettringhof	
↑	0,8	B 229	
←		Lüdenscheid	
↑	5,5	L 694	
→		Werdohl	
↑	1,8	L 879	 
←		Brüninghausen	
↑	2,5	L 561	









		Ennepetal	
	5,8	K 10	nach 1,6 km links Bikertreff „Glörtalsperre“
		Breckerfeld	
	3,3	B 54	
		Lüdenscheid	
	6,8	L 561	
		Hagen	
	3,6	L 692	
			kein Schild
	0,9	bis Ende	
			kein Schild
	2,4	bis Ende	
		Zum Hohle	Straßenbenennungsschild
	0,5		
		Kreuzbuche Lenscheid	kleines Schild schwer erkennbar




↑		Remscheid	
↑	3,4	L 527	
←		Beyenburg	
↑	2,2	B 483	
→		Schwelm	
↑	2,9	K 8	
→		Klinik Königsfeld	
↑	1,7	L 700	
↖		Radevormwald Rüggeberg	
↑	0,4	B 7	
←		Wuppertal	
↑	1,8	L 702 Wuppertal bis Ende	Ortdurchfahrt Kluterthöhle
←		Kluterthöhle	
↑	12,0	L 699	 nach 2,2 km Ennepetalsperre



		Essen	
	8,8	L 216	 
		Solingen	
	2,0	L 157	
		Remscheid	
	1,7	L 417	 
		Wuppertal	
	0,9	bis Ende	Ortsdurchfahrt
		Lüttringhausen	
	0,2	B 51	
		Wermelskirchen	
	3,1	L 81	Herbringhauser Talsperre
		Remscheid- Lüttringhausen	
	3,6	L 411	



↑	0,2	Ziel	Café Hubraum
←		Solingen	
↑	0,2		
→		Solingen Kohlfurth	
↑	3,8	L 74	 Unfallstrecke