

Tour 4 „Rund um die Dhünntalsperre“

Streckenlänge ca. 125 km

Die Route führt meist über gut ausgebaute, breite Straßen, zum Cruisen und Touren.

Startpunkt:










Burscheid- Hilgen, Dünweg 55, Aral-Tankstelle.

Anfahrt

Über A 1 Anschlussstelle 97 Burscheid. An der Ausfahrt Richtung Hilgen, Wermelskirchen, dann links weiter Richtung Hilgen. Nach ca. 1,5 km rechts Aral-Tankstelle.





↑	8,9	B 506	
←		Wermelskirchen Wipperfürth	
↑	4,7	L 409 	   Unfallschwerpunkt gefährliche Kurven
→		Kürten / Halzenberg	
↑	4,1	K 14	
→		Kürten / Dhünn	  
↑	4,3	L 101	Vorfahrtstraße folgen
←		Hückeswagen	
↑	4,1	L 294	
→		Dabringhausen	 
↑	0,4	B 51	
→		Wermelskirchen	
	Start	B 51	Burscheid- Hilgen, Dünweg, Aral-Tankstelle
	km	In Richtung	Warnhinweise Beschreibung



		Wipperfürth	
	2,3	L 304	
		Lindlar	
		Lindlar	
	1,2	K 29	
		Eichhof	
	3,1	K 31	Steigung Bikertreff "Landhaus Fuchs"
		Reudenbach	
	0,9	K 31	
		Reudenbach	
	2,9	L 146	
		Kürten-Olpe	
	7,8	L 286	
		Kürten / Jörgensmühle	








		Berg. Gladbach Spitze		
	4,4	L 298		
		Berg. Gladbach Dürscheid		
	3,1	L 284	“Hundskurve”	
		Wipperfürth / Kürten		
	17,3	K 19 / L 299 bis Obersteeg		
			Bergisches Freilichtmuseum	
		Lindlar		
	1,9	L 306		
		Engelskirchen		
	2,3	L 302		
		Engelskirchen		
	12,2	L 302 L 97 bis Ende		
		Engelskirchen		
	18,1	L 284 bis Niedergaul		



		Burscheid	
	2,3	L 101	
		Altenberg Kreisverkehr	
	0,8		
		Odenthal	
	7,9	L 296 bis Ende	
		Odenthal	
	2,0	B 506	Gewerbegebiet LKW-Verkehr
		Bechen	
	1,7	L 289	
		Bechen	
	1,2	L 286	



	Ziel		Aral-Tankstelle
	3,5	B 51	
		Burscheid	
	2,8	L 310	 Altenberger Dom